คู่มือโตเกียวเมโทร

Tokyo Metro

มีแผนที่รถไฟใต้ดิน

เที่ยวทั่วโตเกียวด้วยระบบรถไฟใต้ดิน

มีแผนที่รถไฟใต้ดิน

เนื้อหา

- แผนที่รถไฟใต้ดิน
- Wi-Fi ฟรี สามารถใช้ได้ที่สถานีรถไฟใต้ดิน
- ข้อมูลจุดท่องเที่ยว
- ข้อมูลตั๋วโดยสาร

ข้อมูลอื่น ๆ ที่เป็นประโยชน์ต่อการท่องเที่ยวโตเกียวมากมาย

www.tokyometro.jp/en

2015.04

แผนที่รถไฟใต้ดิน Subway Map

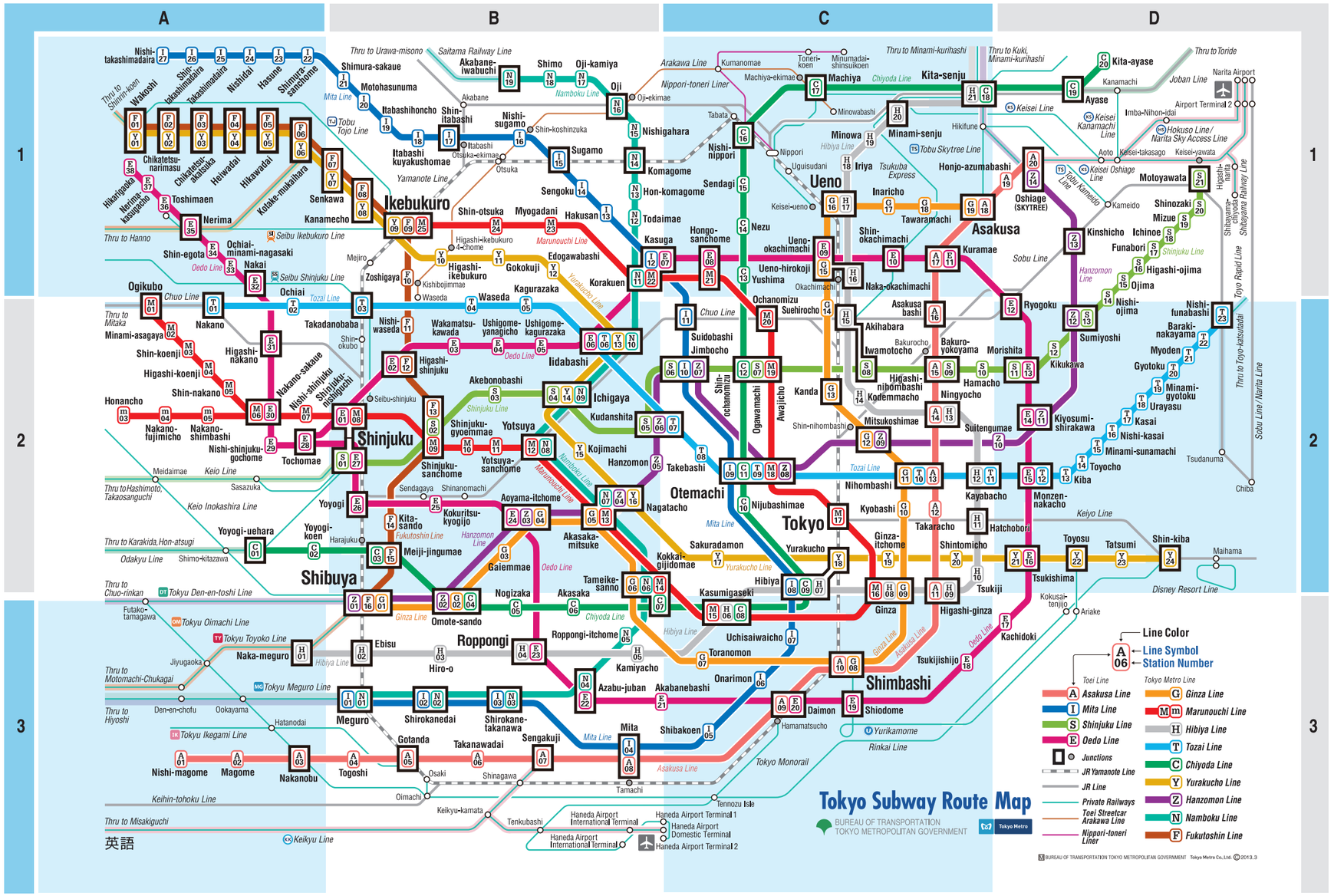

ดัชนีรายชื่อสถานี Station Name Index

โปรดสังเกต: หมายเลขสถานี

หมายเลขสถานีประกอบด้วยตัวอักษรที่แสดงถึงสายรถไฟใต้ดินและหมายเลขของสถานี ทำให้ค้นหาจุดหมายปลายทางได้ง่าย โดยหมายเลขสถานีจะมีแสดงอยู่ในแผนที่เส้นทางรถไฟใต้ดิน และที่ป้ายแผนที่รถไฟใต้ดินข้างชานชาลาของสถานี

Station Name	Station Number	Subway Map Index
A		
Akabanebashi	E21	B3
Akabane-iwabuchi	N19	B1
Akasaka	C06	B3
Akasaka-mitsuke	G05 M13	B2
Akebonobashi	S03	B2
Akihabara	H15	C2
Aoyama-itchome	G04 Z03 E24	B2
Asakusa	G19 A18	C1
Asakusabashi	A16	C2
Awajicho	M19	C2
Ayase	C19	D1
Azabu-juban	N04 E22	B3
B		
Bakuro-yokoyama	S09	C2
Baraki-nakayama	T22	D2
C		
Chikatetsu-akatsuka	Y03 F03	A1
Chikatetsu-narimasu	Y02 F02	A1
D		
Daimon	A09 E20	C3
E		
Ebisu	H02	B3
Edogawabashi	Y12	B1
F		
Funabori	S17	D1
G		
Gaiemmae	G03	B2
Ginza	G09 M16 H08	C2
Ginza-itchome	Y19	C2
Gokokuji	Y11	B1
Gotanda	A05	B3
Gyotoku	T20	D2
H		
Hakusan	I13	B1
Hamacho	S10	C2
Hanzomon	Z05	B2
Hasune	I23	A1
Hatchobori	H11	C2
Heiwadai	Y04 F04	A1
Hibiya	H07 C09 I08	C2
Higashi-ginza	H09 A11	C2
Higashi-ikebukuro	Y10	B1
Higashi-koenji	M04	A2
Higashi-nakano	E31	A2
Higashi-nihombashi	A15	C2
Higashi-ojima	S16	D1
Higashi-shinjuku	F12 E02	B2
Hikarigaoka	E38	A1
Hikawadai	Y05 F05	A1
Hiro-o	H03	B3
Honancho	m03	A2
Hongo-sanchome	M21 E08	C1
Honjo-azumabashi	A19	D1
Hon-komagome	N13	B1
I		
Ichigaya	Y14 N09 S04	B2
Ichinoe	S18	D1
Iidabashi	T06 Y13 N10 E06	B2
Ikebukuro	M25 Y09 F09	B1
Inaricho	G17	C1
Iriya	H18	C1
Itabashihoncho	I19	B1
Itabashikuyakushomae	I18	B1
Iwamotocho	S08	C2
J		
Jimbocho	Z07 I10 S06	C2
K		
Kachidoki	E17	D3
Kagurazaka	T05	B2
Kamiyacho	H05	B3
Kanamecho	Y08 F08	B1
Kanda	G13	C2
Kasai	T17	D2
Kasuga	I12 E07	B1
Kasumigaseki	M15 H06 C08	C3
Kayabacho	H12 T11	C2
Kiba	T13	D2
Kikukawa	S12	D2
Kinshicho	Z13	D1
Kita-ayase	C20	D1
Kita-sando	F14	B2
Kita-senju	H21 C18	C1
Kiyosumi-shirakawa	Z11 E14	D2
Kodemmacho	H14	C2
Kojimachi	Y15	B2
Kokkai-gijidomae	M14 C07	C2
Kokuritsu-kyogijo	E25	B2
Komagome	N14	B1
Korakuen	M22 N11	B1
Kotake-mukaihara	Y06 F06	A1
Kudanshita	T07 Z06 S05	B2
Kuramae	A17 E11	C1
Kyobashi	G10	C2
M		
Machiya	C17	C1
Magome	A02	A3
Meguro	N01 I01	B3
Meiji-jingumae'Harajuku'	C03 F15	B2
Minami-asagaya	M02	A2
Minami-gyotoku	T19	D2
Minami-senju	H20	C1
Minami-sunamachi	T15	D2
Minowa	H19	C1
Mita	A08 I04	B3
Mitsukoshimae	G12 Z09	C2
Mizue	S19	D1
Monzen-nakacho	T12 E15	D2
Morishita	S11 E13	D2
Motohasunuma	I20	B1
Motoyawata	S21	D1
Myoden	T21	D2
Myogadani	M23	B1
N		
Nagatacho	Y16 Z04 N07	B2
Nakai	E32	A1
Naka-meguro	H01	A3
Nakano	T01	A2
Nakanobu	A03	A3
Nakano-fujimicho	m04	A2
Nakano-sakaue	M06 E30	A2
Nakano-shimbashi	m05	A2
Naka-okachimachi	H16	C1
Nerima	E35	A1
Nerima-kasugacho	E37	A1
Nezu	C14	C1
Nihombashi	G11 T10 A13	C2
Nijubashimae	C10	C2
Ningyocho	H13 A14	C2
Nishidai	I24	A1
Nishi-funabashi	T23	D2
Nishigahara	N15	B1
Nishi-kasai	T16	D2
Nishi-magome	A01	A3
Nishi-nippori	C16	C1
Nishi-ojima	S14	D1
Nishi-shinjuku	M07	A2
Nishi-shinjuku-gochome	E29	A2
Nishi-sugamo	I16	B1
Nishi-takashimadaira	I27	A1
Nishi-waseda	F11	B2
Nogizaka	C05	B3
O		
Ochanomizu	M20	C2
Ochiai	T02	A2
Ochiai-minami-nagasaki	E33	A1
Ogawamachi	S07	C2
Ogikubo	M01	A2
Oji	N16	B1
Oji-kamiya	N17	B1
Ojima	S15	D1
Omote-sando	G02 C04 Z02	B3
Onarimon	I06	C3
Oshiage"SKYTREE"	Z14 A20	D1
Otemachi	M18 T09 C11 Z08 I09	C2
R		
Roppongi	H04 E23	B3
Roppongi-itchome	N05	B3
Ryogoku	E12	D2
S		
Sakuradamon	Y17	C2
Sendagi	C15	C1
Sengakuji	A07	B3
Sengoku	I14	B1
Senkawa	Y07 F07	B1
Shibakoen	I05	C3
Shibuya	G01 Z01 F16	B3
Shimbashi	G08 A10	C3
Shimo	N18	B1
Shimura-sakaue	I21	B1
Shimura-sanchome	I22	A1
Shin-egota	E34	A1
Shin-itabashi	I17	B1
Shinjuku	M08 S01 E27	B2
Shinjuku-gyoemmae	M10	B2
Shinjuku-nishiguchi	E01	B2
Shinjuku-sanchome	M09 F13 S02	B2
Shin-kiba	Y24	D2
Shin-koenji	M03	A2
Shin-nakano	M05	A2
Shin-ochanomizu	C12	C2
Shin-okachimachi	E10	C1
Shin-otsuka	M24	B1
Shinozaki	S20	D1
Shin-takashimadaira	I26	A1
Shintomicho	Y20	C2
Shiodome	E19	C3
Shirokanedai	N02 I02	B3
Shirokane-takanawa	N03 I03	B3
Suehirocho	G14	C2
Sugamo	I15	B1
Suidobashi	T11	C2
Suitengumae	Z10	D2
Sumiyoshi	Z12 S13	D2
T		
Takadanobaba	T03	B2
Takanawadai	A06	B3
Takaracho	A12	C2
Takashimadaira	I25	A1
Takebashi	T08	C2
Tameike-sanno	G06 N06	B2
Tatsumi	Y23	D2
Tawaramachi	G18	C1
Tochomae	E28	A2
Todaimae	N12	B1
Togoshi	A04	B3
Tokyo	M17	C2
Toranomon	G07	C3
Toshimaen	E36	A1
Toyocho	T14	D2
Toyosu	Y22	D2
Tsukiji	H10	C2
Tsukijishijo	E18	C3
Tsukishima	Y21 E16	D2
U		
Uchisaiwaicho	I07	C3
Ueno	G16 H17	C1
Ueno-hirokoji	G15	C1
Ueno-okachimachi	E09	C1
Urayasu	T18	D2
Ushigome-kagurazaka	E05	B2
Ushigome-yanagicho	E04	B2
W		
Wakamatsu-kawada	E03	B2
Wakoshi	Y01 F01	A1
Waseda	T04	B2
Y Z		
Yotsuya	M12 N08	B2
Yotsuya-sanchome	M11	B2
Yoyogi	E26	B2
Yoyogi-koen	C02	A2
Yoyogi-uehara	C01	A2
Yurakucho	Y18	C2
Yushima	C13	C1
Zoshigaya	F10	B1

แผนที่ ท่องเที่ยว โตเกียว

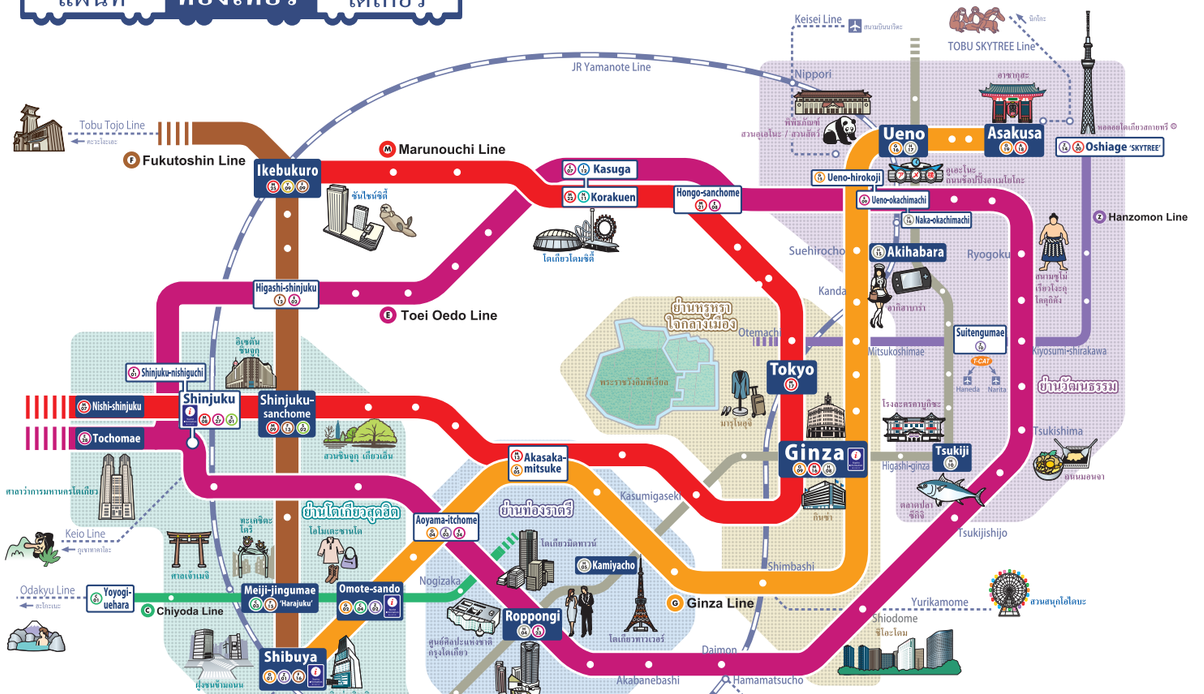

Tourist information office (Ginza, Shinjuku, Shibuya, Omote-sando)

Tokyo Metro Line
- G Ginza Line
- M Marunouchi Line
- F Fukutoshin Line
- H Hibiya Line
- C Chiyoda Line
- Z Hanzomon Line

Toei Line
- E Toei Oedo Line

รถไฟใต้ดินโตเกียวมี 2 ประเภทคือสายโตเกียวเมโทรและสายโทะเอ จึงมีค่าโดยสารที่แยกกัน

© 2015 Tokyo Metro Co., LTD.

ตั๋วสุดคุ้ม Convenient Value Tickets

(パスモ、普通乗車券、一日乗車券、旅行者用一日乗車券 のご案内)

PASMO

パスモとは

PASMO คือบัตรเดินทางแบบเติมเงินได้สะดวก โดยผู้ถือบัตรสามารถใช้โดยสารรถไฟใต้ดินของโตเกียวเมโทร ลดอดจนรถไฟอื่น ๆ และรถบัสประจำทางหลายสายภายในญี่ปุ่น

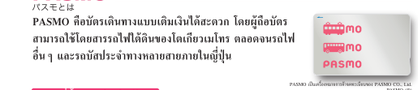

PASMO เป็นเครื่องหมายการค้าและเป็นของ PASMO CO., Ltd. PASMO (B)

สถานที่ซื้อและเติมเงินบัตร การซื้อและเติมเงินบัตร

ซื้อบัตรได้ที่เครื่องจำหน่ายตั๋วอัตโนมัติที่ด้านหน้าบริเวณเดินทางโตเกียวเมโทร, สำนักงานสถานีของโตเกียวเมโทร และที่ตำนักงานโตเกียวเมโทรหาส

กดปุ่ม [English] ที่ด้านบนขวาของหน้าจอ แล้วกดปุ่ม [PASMO] และทำตามคำแนะนำบนหน้าจอ

จากเครื่องจำหน่ายตั๋วอัตโนมัติ

วิธีการใช้บัตร การใช้บัตร

เพียงใช้บัตร PASMO และที่ช่องอ่านบัตรที่ประตูกรวดตั๋วซึ่งติดอยู่ตามที่ต่างของ PASMO ก็ใช้งานได้ง่ายดาย ไม่จำเป็นต้องนำบัตรออกจากกระเป๋าสตางค์ก็ได้ ตัวบัตรครั้งที่เดินทางไปยังสถานีต่าง ๆ

นอกจากนี้ คุณยังสามารถใช้เงินที่เติมในบัตร PASMO เพื่อซื้อสินค้าที่ร้านค้าและตู้จำหน่ายสินค้าอัตโนมัติที่มีสัญลักษณ์ PASMO/SUICA

PASMO เป็นเครื่องหมายการค้าของเป็นของ PASMO Co., Ltd. และ Suica เป็นเครื่องหมายการค้าของบริษัท East Japan Railway Company

ระยะเวลาที่ใช้ได้ ระยะเวลาที่ใช้ได้

บัตร PASMO ไม่มีวันหมดอายุ

(แต่จะใช้สามารถใช้ได้ถึง หากใช้ไม่ได้ร่วมเกิน 10 ปีนับจากวันที่ใช้งานครั้งล่าสุด)

เส้นทางการเดินรถที่ใช้ได้ เส้นทางที่ใช้ได้

คุณสามารถใช้ PASMO เพื่อขึ้นรถไฟใต้ดินของโตเกียวเมโทร ลดอดจนรถไฟอื่น ๆ และรถบัสประจำทางได้หลายสายทั่วทั้งญี่ปุ่น

หากไม่ต้องการใช้บัตร PASMO อีกต่อไป หากไม่ต้องการใช้บัตร PASMO อีกต่อไป

คืนเงินคงเหลือได้บนบัตร (SF) และ เงินมัดจำบัตร 500 เยน

จำนวนเงินที่ต้องใช้ผู้ถือบัตร	=	SF (ยอดคงเหลือ) *1	+	เงินมัดจำบัตร 500 เยน *2

*1 SF คือจำนวนเงินที่เหลือในบัตร PASMO (ยอดคงเหลือในบัตร)

*2 เงินมัดจำ 500 เยน คือจำนวนเงินที่จ่ายเมื่อต่างชาวต่าง ณ เวลาที่ซื้อบัตร ซึ่งไม่สามารถใช้เป็นเงินเพื่อจ่ายค่าโดยสารหรือซื้อสินค้าอื่น ๆ

ตั๋วโดยสารหนึ่งวัน

一日乗車券

ตั๋วโดยสาร 1 วันของโตเกียวเมโทร

東京メトロ一日乗車券

ราคา	ผู้ใหญ่: 600 เยน, เด็ก: 300 เยน
สถานที่ซื้อ	สถานที่ซื้อ
ชื่อตั๋วล่วงหน้าได้ที่:	สำนักงานโตเกียวเมโทรพาส
(ทางในที่สถานี Nakano, Nishi-Funabashi และ Fukasawa ใน Shibuya)	
ชื่อตั๋วในวันเดินทางได้ที่:	เครื่องจำหน่ายตั๋วอัตโนมัติของโตเกียวเมโทรที่สถานีของโตเกียวเมโทร
ระยะเวลาที่ใช้ได้	ระยะเวลาที่ใช้ได้
ทางซื้อตั๋วล่วงหน้า:	ใช้วันใดก็ได้ภายในกลางเดือนถัดจากวันที่ซื้อ
ทางซื้อตั๋วในวันเดินทาง:	ในวันที่ซื้อเท่านั้น
เส้นทางการเดินรถที่ใช้ได้	เส้นทางการเดินรถที่ใช้ได้

รถไฟของโตเกียวเมโทรทุกสาย

ตั๋วโดยสารหนึ่งวันแบบธรรมดาสำหรับรถไฟใต้ดินโตเกียวเมโทรและโทะเอซับเวย์

東京メトロ・都営地下鉄共通一日乗車券

ราคา	ผู้ใหญ่: 1,000 เยน, เด็ก: 500 เยน
สถานที่ซื้อ	สถานที่ซื้อ
ชื่อตั๋วล่วงหน้าได้ที่:	
• สำนักงานโตเกียวเมโทรพาส (ทางในที่สถานี Nakano, Nishi-Funabashi และ สถานี Shibuya ส่าย Fukanshin)	
• โทะเอซับเวย์ : ตลที่ซื้อล่วงหน้าตั้งโทะเอซับเวย์ทุกสถานี (ทางในที่สถานี Shinjuku, Oshiage, Sirokanedai, Sirokane-takanawa, Meguro)	
ชื่อตั๋วในวันเดินทางได้ที่:	จำหน่ายตั๋วอัตโนมัติที่ตอนซิ้นของโตเกียวเมโทร และ โทะเอซับเวย์
ระยะเวลาที่ใช้ได้	ระยะเวลาที่ใช้ได้
ทางซื้อตั๋วล่วงหน้า:	สามารถใช้ได้ 1 วัน ภายในวันหมดอายุที่แสดงบนตั๋ว
ทางซื้อตั๋วในวันเดินทาง:	ในวันที่ซื้อเท่านั้น
เส้นทางการเดินรถที่ใช้ได้	เส้นทางการเดินรถที่ใช้ได้

รถไฟของโตเกียวเมโทรและโทะเอซับเวย์ทุกสาย

ตั๋วหมาจ่ายใช้ในโตเกียว

東京フリーきっぷ

ราคา	ผู้ใหญ่: 1,590 เยน, เด็ก: 800 เยน
สถานที่ซื้อ	สถานที่ซื้อ

- เครื่องจำหน่ายตั๋วอัตโนมัติที่สถานีของโตเกียวเมโทร (ทางในที่สถานี Kita-senju <Hibiya Line>, Naka-meguro, Nakano, Yoyogi-Uehara, Wakoshi, Shibuya <Hanzomon Line, Fukutoshin Line> และ Meguro)
- สถานีของโตะเกะซับเวย์ (ทางในที่สถานี Oshiage (SKYTREE), Shirokane-takanawa, Shirokanedai, Meguro และ Shinjuku)
- เครื่องจำหน่ายตั๋วอัตโนมัติที่สถานี Nippori-Toneri Liner
- สถานีของเอะเคะริยะโทะซะแม็ะ&ลวง

ระยะเวลาที่ใช้ได้	ระยะเวลาที่ใช้ได้
หนึ่งวันภายในหนึ่งเดือนนับจากวันที่ซื้อ ซึ่งระบุโดยลูกค้า	ภายในหนึ่งเดือนนับจากวันที่ซื้อ
เส้นทางการเดินรถที่ใช้ได้	เส้นทางการเดินรถที่ใช้ได้

รถไฟของโตเกียวเมโทร, โทะเอซับเวย์, Toden Arakawa, รถบัสประจำทางโทะเอทุกสาย (ยกเว้นรถบัสประจำทางที่มีการส่ำรองที่นั่ง ฯลฯ) ลดอดจนรถไฟ Nippori-Toneri Liner และรถไฟเออร์พุทสายภายในเขตเมืองหลวง

ตั๋วพิเศษสำหรับนักท่องเที่ยวจากต่างประเทศ

ถ้าคุณใช้ตั๋วเดินทางเพื่อการท่องเที่ยวจากต่างประเทศ

มีตั๋วพิเศษสั้น ๆ พาชาวต่างนักนักท่องเที่ยวจากต่างประเทศ

รายละเอียดเพิ่มเติม ตรวจสอบได้ที่ "Tokyo Metro Global Site" www.tokyometro.jp/en

*บริการช่วยเหลือเป็นภาษาญี่ปุ่นเท่านั้น

สอบถามเพิ่มเติมได้ที่	สอบถามภาษาหลายเสียงได้ที่:
ศูนย์ลูกค้าสัมพันธ์	0120-104106 (ให้บริการตั้งแต่ 9:00 - 20:00 น. ยกเว้นวันอาทิตย์)*
แจ้งของหาย	03-3834-5577 (ให้บริการตั้งแต่ 9:00 - 20:00 น. ยกเว้นวันอาทิตย์)
ศูนย์บริการแจ้งของหาย	เปลี่ยนเป็นเบอร์ด้านล่างตั้งแต่ 29 มี.ค. 2015 03-5227-5741 (ให้บริการตั้งแต่ 9:00 - 20:00 น. ยกเว้นวันอาทิตย์)

ข้อมูลที่มีค่า Valuable Information

FREE Wi-Fi

ลูกค้าชาวต่างชาติที่ ชินจุกุ กินซ่า อาซากุสะ สามารถใช้บริการ Wi-Fi ฟรีได้ที่สถานีส่วนใหญ่

ล็อกอินได้ง่าย ๆ 3 ขั้นตอน

❶ เลือก SSID : Metro_Free_Wi-Fi หรือ Toei_Subway_Free_Wi-Fi

❷ เปิดเว็บบราวเซอร์

❸ ทำตามขั้นตอนที่ปรากฏบนหน้าจอ ดำเนินการตามหน้าจอแล้วต่ออินเทอร์เน็ตสามารถใช้งานได้ 3 ชั่วโมงต่อการลงทะเบียน 1 ครั้ง

สถานีที่สามารถใช้บริการได้สามารถตรวจสอบได้ที่ โดมพอเนเมโท หรือ สถาร์ทไฟนอสพหัสเซ็ชั่น "Tokyo Subway Navigation for Tourists" (บนเข้าสายรถไฟใต้ดินโตเกียวสำหรับนักท่องเที่ยว)

คุณสามารถเข้าถึงไว้ไฟได้ง่าย ๆ ด้วย "Japan Connected-free Wi-Fi App"!

Japan Connected-free Wi-Fi App Store Google play

Tokyo Subway Navigation for Tourists

แอพพลิเคชั่นของทางการ สามารถใช้งานออฟไลน์ได้

แสดงเส้นทางหลัดของรถไฟใต้ดินโตเกียว, เวลารถ, ค่าโดยสารอย่างเข้าใจง่าย

Download on the App Store | ANDROID APP ON Google play

* iOS และ App Store คือชื่อเครื่องหมายการค้าของ Apple Inc. ในสหรัฐอเมริกา และประเทศอื่น ๆ
* Android และ Google Play เป็นชื่อผู้ให้บริการการค้าของ Google Inc.

โต๊ะข้อมูลและเซอร์วิสเมนเนอร์

โต๊ะข้อมูล (9:15-17:15)

ศูนย์ข้อมูลข่าวสารของโตเกียวเมโทรแนะนำวิธีการขึ้นรถไฟใต้ดิน แนะนำถนนรอบ ๆ ข้อมูลการท่องเที่ยว รองรับภาษาอังกฤษในเวลาทำการ

●สถานที่ที่มีศูนย์ข้อมูลข่าวสาร

Shinjuku, Ginza, Omote-sando, Shibuya*

*10:00-19:00

เซอร์วิสเมนเนอร์ (10:00-17:00)

เซอร์วิสเมนเนอร์เป็นผู้แนะนำวิธีการขึ้นรถไฟใต้ดิน แนะนำถนนรอบ ๆ ข้อมูลการท่องเที่ยว โดยการใช้แท็บเล็ต PC รองรับภาษาอังกฤษ ภาษาจีน ภาษาเกาหลี

●สถานที่ที่มีบริการเซอร์วิสเมนเนอร์

Shinjuku, Ginza, Omote-sando, Tokyo, Ueno, Ikebukuro, Kudanshita, Iidabashi, Osiage (SKYTREE), Otemachi, Shimbashi, Yurakucho, Hibiya, Nihombashi

สถานที่น่าสนใจในโตเกียว Tokyo Sightseeing Spots

ย่านโตเกียวสุดฮิต Cool Tokyo

แวะเที่ยวและชมสถานที่ที่ทุกคนทุกวัย สี่ดาดาดื่นใจไปกับแฟชั่นล่าสุดและสินค้ายอดนิยม

อิเซตัน ชินจุกุ ตัวนี้แผนที่ตรวจให้ได้เดิน●B2

Isetan Shinjuku

เปิดใหม่ในปี 2013 หลังจากปิดปรับปรุงระยะหนึ่งด้วยแนวคิด "พิพิธภัณฑ์แห่งแฟชั่น" ครบครันด้วยแบรนด์ดังและสินค้าเพื่อนหลากหลาย รวมทั้งรับสินสินค้าดีซัน

10:30 - 20:00 น. (แล้วแต่ดูการ) / ไม่มีวันหยุด

สถานี●Shinjuku-sanchome M09 F13 S02

อาคารที่ว่าการมหานครโตเกียว ตึกที่ 1 ตัวนี้แผนที่ตรวจให้ได้เดิน●A2

Tokyo Metropolitan Main Building No.1

มีจุดชมวิวที่ราบที่ศีรษะหนือและได้มุมความสูงเหนือระดับพื้นดิน 202 ม. ซึ่งเป็นจุดชมวิวอดหนือผลิตจุดหนึ่ง มองเห็นทอดอดโตเกียวสถากรซ์ และฉุกาฟูจิ หรือรสชมของเฟียรามค์ที่นของโตเกียว

ห้องชมวิวทิศใต้ เปิดถึง 17:00 * ห้องชมวิวทิศเหนือ ทางเปิดห้องเปิดถึง 22:30 ทางเปิดวันพฤหบัดีซัดดุกส์ะพฤหัสวันดัไป

สถานี●Nishi-shinjuku M07 Tochomae E28

โอโมเตะซานโด / ทะเะเซิตะ โดริ ตัวนี้แผนที่ตรวจให้ได้เดิน●B3/B2

Omotesando・Takeshita-dori

นี่คือย่านการค้าที่ผู้คนทั้งโตเกียวรวมตัวกันเพื่อเดินเล่นเพื่อซื้อสินค้าวัยรุ่น ช่วงพายุฤดูใบไม้ผลิ มีร้านค้าสำหรับนักท่องเที่ยวต่างชาติมุดเต็มมากมาย

สถานี●Omote-sando G02 C04 Z02 Meiji-jingumae 'Harajuku' C03 F15

ชิบุย่า ฮิคาริเอ ตัวนี้แผนที่ตรวจให้ได้เดิน●B3

Shibuya Hikarie

ศูนย์การค้าแห่งใหม่สามารถเดินตรงมาจากสถานี Shibuya ประกอบด้วยร้านค้าหลากหลายอย่างเช่น "ShinQs" ซึ่งจำหน่ายเครื่องประดับแฟชั่นไปจนถึงร้านอาหารจานเด็ดจากทุกมุมโลก หรือผลิ้นรอร์อดในร้านอาหารที่มีชื่อเสียงโด่งดังมากมาย

10:00 - 21:00 น. *แล้วแต่ร้านค้า / ปิดวันที่ 1 ม.ค.

สถานี●Shibuya G01 Z01 F16

©Shibuya Hikarie

ย่านท่องราตรี Night Life

ชมศิลปะ ดนตรีและสีสันยามค่ำคืนในอีกด้านหนึ่งของโตเกียวที่ซึ่งคุณจะสนุกไปกับการท่อง "ราตรี"

ชุดท่องเที่ยว โดเกียวทาวเวอร์ ตัวนี้แผนที่ตรวจให้ได้เดิน●B3

Tokyo Tower

ทอสส์ตุฎุกุยเมื่อยู่ 333 ม. เป็นจุดชมวิวที่สำคัญ ซึ่งพิพิเศษรงที่สามารถมองเห็นรอบทุกวันเที่ยวแบบพร้อมกัน หรือเลือกชมทิศนียภาพยามค่ำคืน ด้วยคอยอ่อประดับประดาด้วยหลอดไฟสว่างไสวกลายเป็นจุดสนใจ

9:00 - 22:00 น. / ปิดทุกวัน

สถานี●Kamiyacho H05 Akabanebashi E21

©TOKYO TOWER

ศูนย์ศิลปะแห่งชาติกรุงโตเกียว ตัวนี้แผนที่ตรวจให้ได้เดิน●B3

The National Art Center , Tokyo

พิพิธภัณฑ์แห่งนี้ไม่มีเก็บสะสมงานศิลปะถาวร แต่ใช้จัดแสดงนิทรรศการศิลปะต่างๆ ด้วยขนาดพื้นที่จัดแสดงที่ใหญ่ที่สุดแห่งหนึ่งในญี่ปุ่น ด้วยอาคารอันที่ความโดดเด่นเป็นจุดสนใจอีกด้วย พิพิธภัณฑ์ขยายเวลาปิดถึง 20:00 น. ทุกวันศุกร์ถึงมีนิทรรศการจนิทรรศการ

10:00 - 18:00 น. (วันศุกร์ถึงมีนิทรรศการ เปิดถึง 20:00 น.) / ปิดวันอังคาร

สถานี●Nogizaka C05

โดเกียวมิดทาวน์ ตัวนี้แผนที่ตรวจให้ได้เดิน●B3

Tokyo Midtown

ศูนย์การค้าโดซิตสไตล์ที่ครบครันด้วยการ ชมการแสดงดนตรีสดจากนักดนตรีมีชื่อ เพลิดเพลินกับรับจากอาหารและบาร์แบบยืนดื่ม

แล้วแต่ร้านค้า / ไม่มีวันหยุด

สถานี●Roppongi H04 E23

รปปงงิฮิลส์ ตัวนี้แผนที่ตรวจให้ได้เดิน●B3

Roppongi Hills

มัลติคอมเพล็กซ์ที่ทั้งโรงภาพยนตร์ พิพิธภัณฑ์ ร้านอาหาร และอื่น ๆ อีกมากมาย เปิดให้บริการอีกครั้งจากปรับปรุงใหม่ใหม่ พร้อมศูนย์ แบรนด์หรูและร้านค้าอื่น ๆ ที่จำหน่ายสินค้าหลากหลายแบรนด์

11:00-21:00 น. *ร้านอาหาร เปิดถึง 23:00 น. / เปิดทุกวัน

สถานี●Roppongi H04 E23

ย่านหรูหราใจกลางเมือง Metropolitan Luxury

หากคุณต้องการสัมผัสความหรูหรา ต้องแวะไปที่ร้านแบรนด์ชั้นนำระดับโลก

พระราชวังอิมพีเรียล ตัวนี้แผนที่ตรวจให้ได้เดิน●C2

Imperial Palace

พระราชวังอันพิเศษรายล้อมไปด้วยคันโดลิ้นชิระซุฝุ่น เป็นสถานที่พักผ่อนหย่อนใจ จุดท่องเที่ยว นอกเหนือไปจาก ตระหนักยุทธิ์แล้ว อีกมีสิ่งก่อสร้างทางประวัติศาสตร์ที่ถูกบันทึกเป็นมรดกทางวัฒนธรรมของประเทศ และสิทธิบธรรมชาติของ 4 ฤดูที่คุณสนุกกับ

แล้วแต่ร้านค้า / ปิดวันหยุดและวันทำพิธี

สถานี●Tokyo M17

มารุโนะอุจิ ตัวนี้แผนที่ตรวจให้ได้เดิน●C2

Marunouchi

มีสถานที่น่าสนใจใหม่ๆ หลายแห่งในเขตมารุโนะอุจิ รวมถึงห้าง "KITTE" ที่หรือสถานี โรงแรมคลาสิคที่ผสมผสานกับแบบดั้งเดิมที่เอกลักษณ์เฉพาะและรีนอกการอร์ดมากมายตลอดจนถนนทั้งสาย

สถานี●Tokyo M17

กินซ่า ตัวนี้แผนที่ตรวจให้ได้เดิน●C2

Ginza

นี่คือย่านช้อปปิ้งชั้นนำระดับโลกที่มีร้านค้าทั้งแบรนด์ดีมีชื่อเสียงมากมายและแบรนด์ว่ามสมัยตลอดแนวถนน ถึงพร้อมกับร้านอาหารระดับโลกสาย และขะงานศิลปะที่หลัดหลีกต่างๆ

สถานี●Ginza G09 M16 H08

ชิโอโดม ตัวนี้แผนที่ตรวจให้ได้เดิน●C3

Shiodome

ชิโอะโดมประกอบด้วยกลุ่มอาคารสูง ซึ่งมีร้านอาหารมากมาย ที่สามารถมองชมวิวได้ครั้งรอบตลอดแนวอ่าวเขาชิ โอไดบะ ลองชิมอาหารสดสิดไปกดหาดาจากทั่วโลกพร้อมเพลิดเพลินกับทัศนียภาพอันงดงาม

สถานี●Shiodome E19

ย่านวัฒนธรรม Cultural Fusion

แวะแหล่งท่องเที่ยวยอดนิยมในโตเกียว ดื่มด่ำบรรยากาศวัฒนธรรมไปจนถึงสถานที่น่าสนใจใหม่ๆ

ตลาดปลาซึกิจิ ตัวนี้แผนที่ตรวจให้ได้เดิน●C2/C3

Tsukiji Market

หนึ่งในตลาดที่ใหญ่ที่สุดในโลกที่จอแจตั้งแต่เช้ามืด คุณจะสนุกกับการเดินชมรอบนอกตลอดทั้งที่ซึ่งเช้า อย่าลืมชิมร้านอาหารทะเลแสนอร่อยที่ปรุงเนื้อปลาแพรอดที่เพิ่งจับมาสด ๆ!

แล้วแต่ร้านค้า / ปิดวันหยุดและวันทำพิธี

สถานี●Tsukiji H10 Tsukijishijo E18

ภาพจาก: สะพานการค้ายะซุซุกิ

ยาชาฤสะ ตัวนี้แผนที่ตรวจให้ได้เดิน●C1

Asakusa

จุดท่องเที่ยวยอดนิยม มีสิ่งก่อสร้างใหม่ๆ อยู่รวมกับสถาปัตยกรรมโบราณของโตเกียวอย่างเช่น วัดซิเซ็นโซะและประตูคามินาริมอน ซึ่งมีกลิ่นอายเมืองเก่าในบรรยากาศเป็นกันเอง ทางทั้นเดินห่างไปเพียง 20 นาที คุณจะพบกับหอคอยสูงเสียดฟ้าแห่งใหม่ TOKYO SKYTREE®

สถานี●Asakusa G19 A18

สถานที่น่าสนใจอื่น ๆ Other Recommends

ประสบการณ์ **ห้องพิธีชงชา "เซย์เซย์อัน"**

TEA CEREMONY ROOM "SEISEI-AN"

"ริวะแนบิวิโตทาซ" เปิดประสบการณ์เหนาะ (นัดหะและขนมญี่ปุ่น) ทุกวันพฤหัสบดี ศุกร์ เสาร์ แม้เป็นผู้เริ่มต้นก็สามารถสัมผัสได้ง่าย ๆ ยิ่งวัฒนธรรมญี่ปุ่นด้วยเวลาที่เพียงระยะเวลาน 10 นาที (1000 เยน-คาน่ม)

11:00 - 16:00 (เซย์เซย์อัน) / พฤหัสบดี ศุกร์ เสาร์ เท่านั้น

สถานี●Akasaka-mitsuke G05 M13 Nagatacho Z04 Y16 N07

ตัวนี้แผนที่ตรวจให้ได้เดิน●B2

ชุดท่องเที่ยว **เมงุโระ กาโจเอ็น**

Meguro Gajoen

ที่เมงุโระ กาโจเอ็น คุณจะพบกับห้องโถงจัดงานแต่งงานที่ตกแต่งหรูหราด้วยศิลปะญี่ปุ่น ภายในอาคารมีโรงแรมและร้านอาหารญี่ปุ่นตั้งเด็นระดับโลกสาย เชิญลุกสัมผัสประสบการณ์วัฒนธรรมญี่ปุ่น

ตลอด 24 ชั่วโมง (แล้วแต่สถานที่) / เปิดทุกวัน

สถานี●Meguro M01 I01

ตัวนี้แผนที่ตรวจให้ได้เดิน●B3

©KIGZO Kichi

วิทยาศาสตร์ **พิพิธภัณฑ์ศิลปะซันโตรี่**

Suntory Museum of Art

จัดแสดงศิลปะญี่ปุ่นเป็นหลัก เช่น ภาพวาด, เครื่องเคลือบ, เครื่องแก้ว เป็นต้น ซึ่งมีร้านค้าภายใต้ห้องนามชื่อ "ญี่ปุ่นโมเดิร์น" และคาเฟ่ที่เปิดที่มีเมืองความที่ห่างจากร้าทาวเลือกด้วย

10:00 - 18:00 น. (วันศุกร์และเสาร์ เปิดถึง 20:00 น.) / ไม่มีวันหยุด

สถานี●Roppongi H04 E23

ตัวนี้แผนที่ตรวจให้ได้เดิน●B3

สนับสนุนโดย: SHOCHIKU Co., Ltd.

ชุดท่องเที่ยว **คาบุกิซะ**

Kabukiza

โรงละครคาบุกิซะเปิดให้เข้าชมอีกครั้ง สนามจดเดินตรงมาจากสถานี Higashi Ginza นี่ของลองจากประตูวรวดิ้ดดนของซุปต์ "Kobkicho Hiroba" แหล่งรวมร้านอาหาร และร้านจำหน่ายสินค้าที่เกี่ยวกับศาบุกิ ซึ่งเลือกซื้อได้แม้ไม่มีตั๋วชมคาบุกิ

9:30 - 18:30 น. (ร้านขายของที่ระลึก "Kaomise") / ปิดทุกวันสิ้นเดือน

สถานี●Higashi-ginza H09 A11

ตัวนี้แผนที่ตรวจให้ได้เดิน●C2

ชุดท่องเที่ยว **โคอิชิกาวะ โกระคุเอ็น**

Koishikawa Korakuen

"ซะวโอ้อิชิกาวะ โกระคุเอ็น" มีการจำลองศิลปศิลปะของสวนจากสถานที่ต่าง ๆ ในญี่ปุ่นและจีน เช่น เกียวโต ทะเลสาปบิวะ และทะเลสาปไซ ในสวนประกอบด้วยสระทุกะเลื่อยที่มีอายุประมาณ 60 ปี ศาลาน้ำและสะพานสันสวนที่ออกแบบเป็นศิลปะเลียนแบบโครงร่างเรือนกุ

9:00 - 17:00 น. / วันพุธสิ้นปีและปีใหม่

สถานี●Korakuen N22 N11 Kasuga I12 E07

ตัวนี้แผนที่ตรวจให้ได้เดิน●B1

คอร์สแพลนแนะนำ Recommended Sightseeing Plan

มีจุดท่องเที่ยว ช้อปปิ้ง อาหาร ประสบการณ์ และวัฒนธรรมญี่ปุ่นที่สนุกอัดแน่นเต็มไปหมด หากใช้บริการโตเกียวเมโทรที่มีเส้นทางไปยังทุกซอกทุมุมของมหานคร ก็จะสามารถครอบคลุมได้ทั้งหมด จึงขอแนะนำเส้นทางแนะนำในการเที่ยวจุดยอดนิยม ใน 1 วัน !

9:30 อาซากุสะ

ชุดท่องเที่ยว Asakusa

Asakusa G19 A18

ตัวนี้แผนที่ตรวจให้ได้เดิน●C1

จุดท่องเที่ยวที่พลุกพล่าน ไม่ว้ำวดุ้ดเช่นมานาน โดยเฉพาะวัดซนโซซิที่มีคู้มามนัสการกว่า 30 ล้านคนต่อปี และบนนาถามิซะโดริที่เป็นย่านการค้าที่ยิ่งเก่าที่สุดของกรุงโตเกียว มีจัดเป็นร้านที่และเทศกาลที่หลากหลายตลอดทั้งปี

Asakusa sta. G19 ▶Ueno sta. G16 H17 ▶Tsukiji sta. H10

เวลาเดินทางประมาณ 23 นาที, ไซซิการ์ด 195 เยน, ตั๋ว 200 เยน

11:30 ตลาดปลาซึกิจิ

ชุดท่องเที่ยว Tsukiji Market

Tsukiji H10 Tsukijisijo E18

ตัวนี้แผนที่ตรวจให้ได้เดิน●C2/C3

ตลาดปลาขนาดใหญ่ที่สุดในโลกที่มีอีกมากพระและ ดัง ตลใช้ และอื่นๆ "ซุโยะซิโนโดริซ" ย่านอาหารที่ได้รับการแนะนำจากเกม ถึงชื่อปีศาและวัฒธุดิบ ดูทั้งชำปิ้งกันและวัฒธุดิบจากสถานที่หลุกหลายสำหรับการช้อปปิ้งอย่างจริงเสรวพสินค้า

Tsukiji sta. H10 ▶Ginza sta. H08

เวลาเดินทางประมาณ 4 นาที, ไซซิการ์ด 165 เยน, ตั๋ว 170 เยน

13:00 กินซ่า

ชุดท่องเที่ยว Ginza

Ginza M16 H08 G09

ตัวนี้แผนที่ตรวจให้ได้เดิน●C2/C3

ที่นะช่าที่สัมผัสได้ทั้ง "ปัจจุบัน" และ "อดีต" ของโตเกียว ที่ถนนอ่อ ของเดิมจัดดูเหรา ประวัติศาสตร์ ร้านดั ทุกากลกลาย